

# TEIKNFORKLARING


## PBL. § 25 REGULERINGSFØREMÅL

### 1. BYGGJEOMRÅDE (Pbl. § 25 1. ledd nr. 1)

 Fritidsbustader (F)

### 3. OFFENTLEG TRAFIKKOMRÅDE (Pbl. § 25 1. ledd nr. 3)

 Køyreveg

 Parkeringsplass


### 4. OFFENTLEG FRIOMRÅDE (Pbl. § 25 1. ledd nr. 4)

 Skiløype

### 6. SPESIALOMRÅDE (Pbl. § 25 1. ledd nr. 6)

 Frisiktsone ved veg


 Privat veg, parkering

 Kontainerplass for søppel, plass for poststativ

 Friluftsområde

### 7. FELLESOMRÅDE (Pbl. § 25 1. ledd nr. 7)


 Felles grøntareal, vegetasjonssone

 Felles gangareal, tunområde

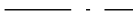
## STREKSYMBOL M.V.


 Planavgrensing

 Føremålgrense


 Byggegrense

 Regulert tomtegrense

 Senterlinje regulert veg

 Frisiktslinje i vegkryss

 Regulert køyrefelt

 Omriss av eksisterende bygningar som inngår i planen

Ekvidistans: 1 m

Kartmålestokk: M={ %MSTK% }



## REGULERINGSPLAN FOR BRITEMYRA HYTTEGREND BJØRDALEN MED TILHØYRANDE REGULERINGSFØRESEGNER

Kartblad:  
Kartprodusent:  
Kartgrunnlag i M=1:1.000  
Papir: Rexam Graphics JSO-24/90

### SAKSHANDSAMING ETTER PLAN- OG BYGNINGSLOVA

REVISJON:

A. Revidert som følge av planutvalet sine vedtak i sak 0073/04 og 0128/04

Kunngjering om oppstart

1. gongs handsaming i planutvalet

2. gongs handsaming i planutvalet - prinsippavklaring

3. gongs handsaming i planutvalet

Offentleg ettersyn

4. gongs handsaming i planutvalet

**Kommunestyret sitt eigengodkjenningsvedtak**

SAKSNR.	DATO	SIGN.
	14.09.2004	
	05.06.2003	
0073/04	01.06.2004	
0128/04	29.06.2004	
0186/04	07.12.2004	
11.12.2004 - 22.01.2005		
<b>0009/05</b>	<b>25.04.2005</b>	

Planen er utarbeidd av:

AG PLAN OG ARKITEKTUR AS, 30. januar 2004

TEGN NR.	REV. NR.	SAKSH.
RTK-0303	A	JHF/GW